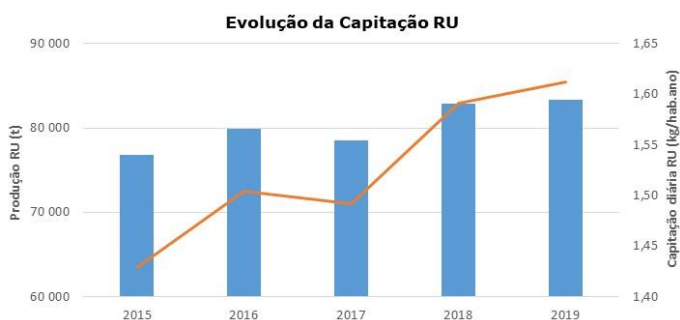


Produção de Resíduos



Informações do Sistema



Municípios: Alandroal, Arraiolos Borba, Estremoz, Évora, Montemor-o-Novo, Mora, Mourão, Redondo, Reguengos de Monsaraz, Vendas Novas e Vila Viçosa

População: 142 626 habitantes

Área: 6 400 km²

Web: <http://www.gesamb.pt/>

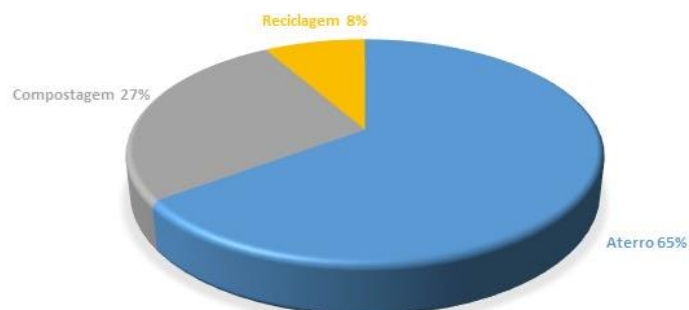
Infraestruturas em exploração: 1 Aterro; 1 Central Valorização Orgânica (RIInd); 1 Estação de Triagem e 7 Ecocentros

Gestão de Resíduos

Encaminhamento das recolhas de RU (Destinos)



Destinos Finais



Recolhas Ecopontos

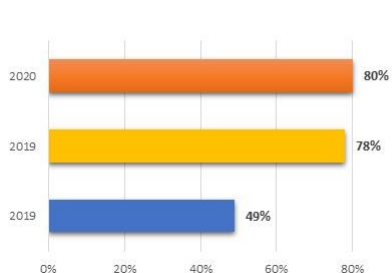


Recolha Seletiva e outras Recolhas (Origens)

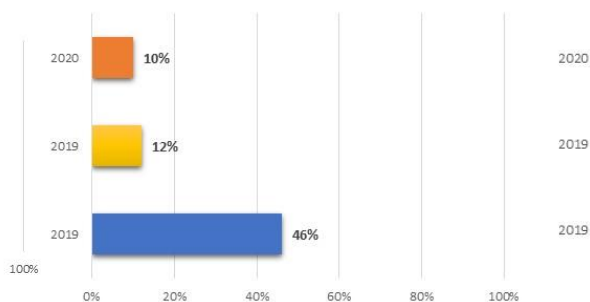


Metas PERSU 2020

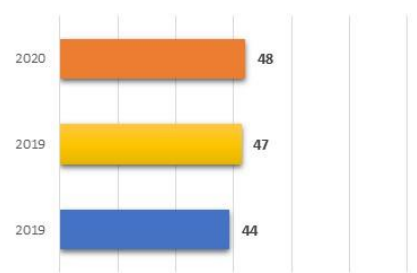
Preparação para Reutilização e Reciclagem



RUB depositado em Aterro

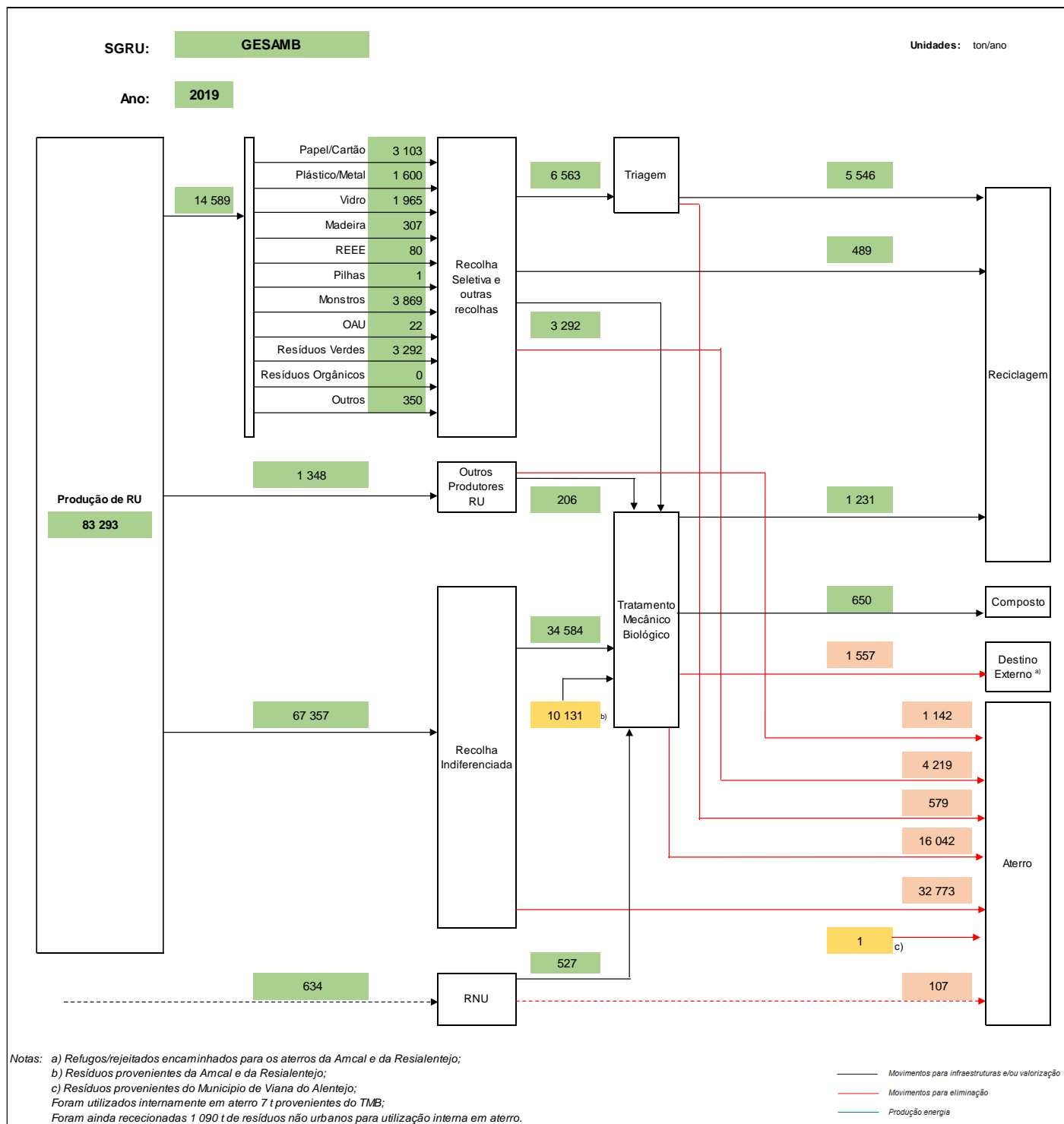


Retomas de embalagens de recolha seletiva (kg/hab.ano)



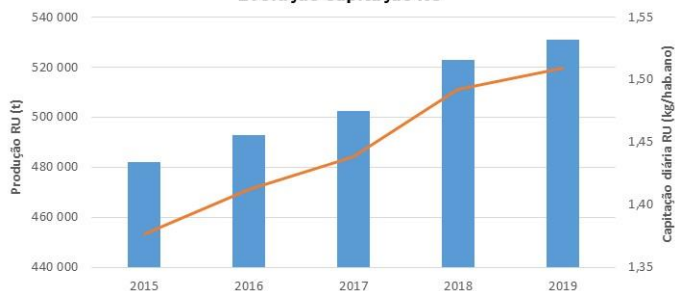
■ Desempenho 2019 ■ Meta 2019 ■ Meta 2020

Fluxograma das Infraestruturas em funcionamento e respetivos fluxos de resíduos



Produção de Resíduos

Evolução Capitação RU



Informações do Sistema



Municípios: Espinho, Gondomar, Maia, Matosinhos, Porto, Póvoa de Varzim, Valongo e Vila do Conde

População: 959 569 habitantes

Área: 646 km²

Web: <http://www.lipor.pt>

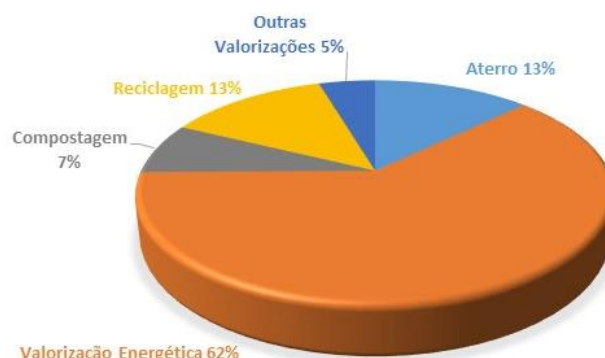
Infraestruturas em exploração: 1 Aterro; 1 Central de Valorização Orgânica (RSel); 1 Central de Valorização Energética; 1 Estação Triagem e 19 Ecocentros

Gestão de Resíduos

Encaminhamento das recolhas de RU (Destinos)



Destinos Finais



Recolhas Ecopontos

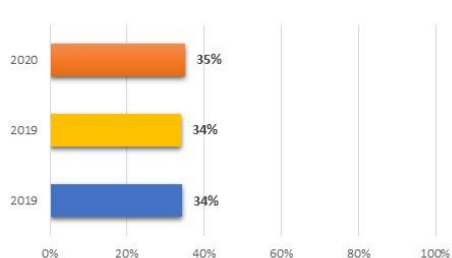


Recolha Seletiva e outras Recolhas (Origens)

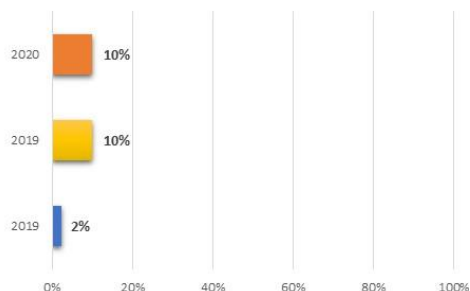


Metas PERSU 2020

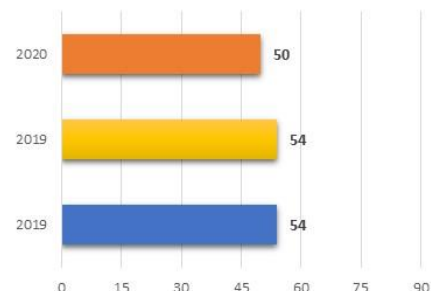
Preparação para Reutilização e Reciclagem



RUB depositado em Aterro

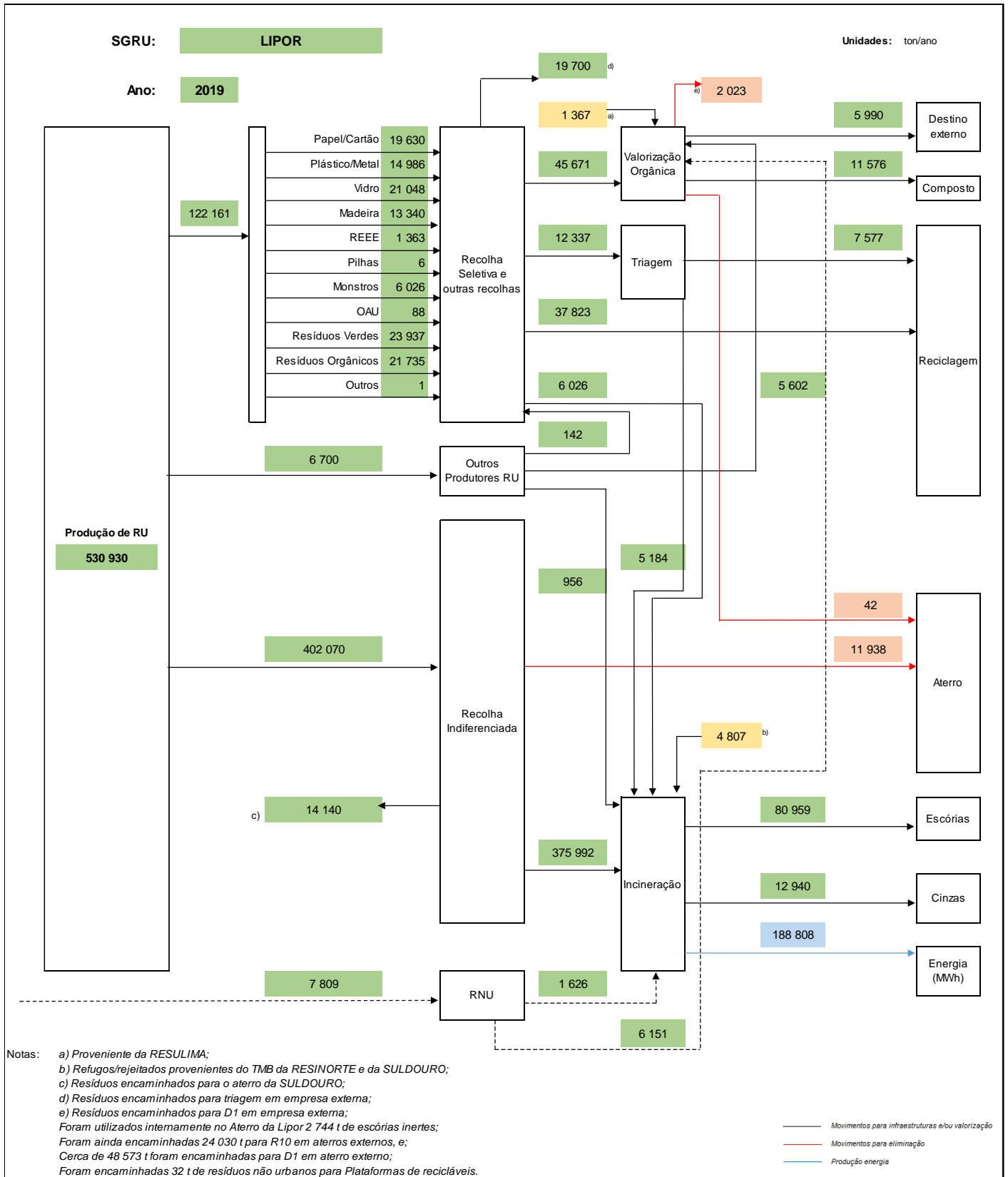


Retomas de embalagens de recolha seletiva (kg/hab.ano)

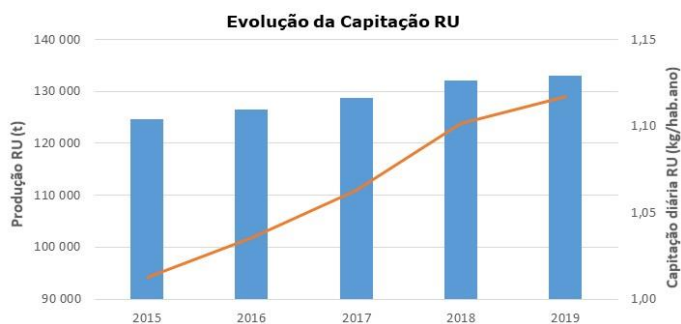


■ Desempenho 2019 ■ Meta 2019 ■ Meta 2020

Fluxograma das Infraestruturas em funcionamento e respetivos fluxos de resíduos



Produção de Resíduos



Informações do Sistema



Municípios: Aguiar da Beira, Carregal do Sal, Castro Daire, Gouveia, Mangualde, Mortágua, Nelas, Oliveira de Frades, Oliveira do Hospital, Penalva do Castelo, Santa Comba Dão, São Pedro do Sul, Sátão, Seia, Tábua, Tondela, Vila Nova de Paiva, Viseu e Vouzela

População: 328 417 habitantes

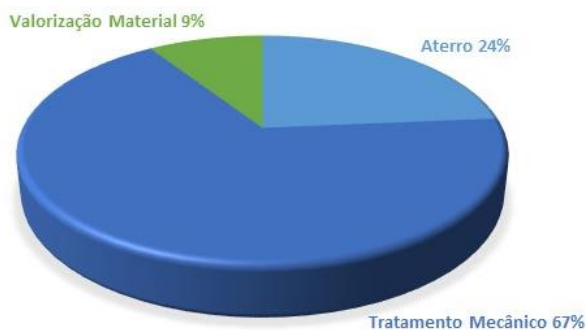
Área: 4 661 km²

Web: <http://www.planaltobeirao.pt>

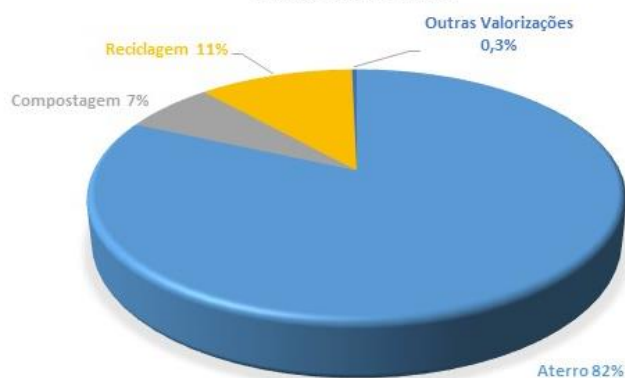
Infraestruturas em exploração: 1 Aterro; 1 Unidade de Tratamento Mecânico/Central de Valorização Orgânica; 1 Estação Triagem e 18 Ecocentros

Gestão de Resíduos

Encaminhamento das recolhas de RU (Destinos)



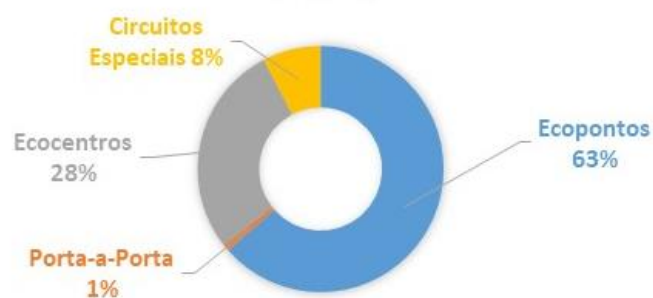
Destinos Finais



Recolhas Ecopontos

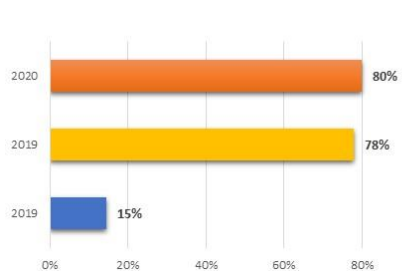


Recolha Seletiva e outras Recolhas (Origens)

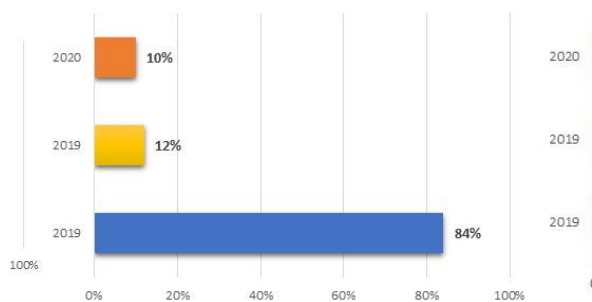


Metas PERSU 2020

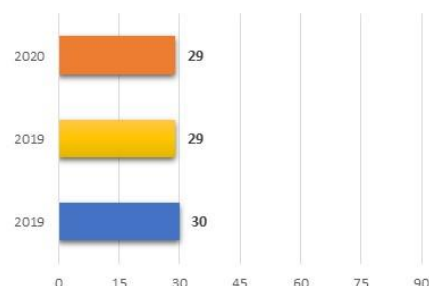
Preparação para Reutilização e Reciclagem



RUB depositado em Aterro



Retomas de embalagens de recolha seletiva (kg/hab.ano)



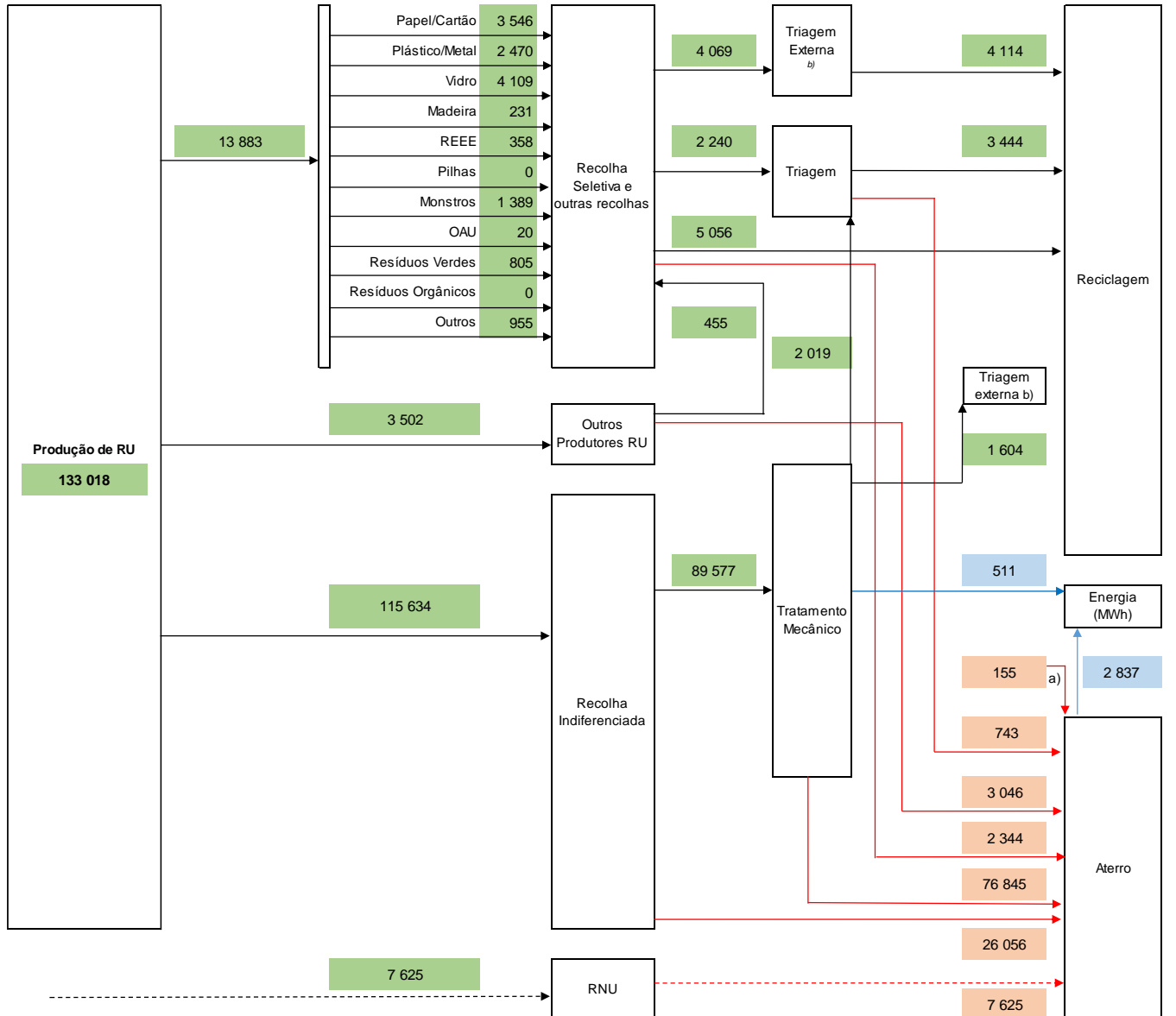
■ Desempenho 2019 ■ Meta 2019 ■ Meta 2020

Fluxograma das Infraestruturas em funcionamento e respetivos fluxos de resíduos

SGRU: PLANALTO BEIRÃO

Unidades: ton/ano

Ano: 2019



Notas: a) Resíduos provenientes da ERSUC;

b) Resíduos encaminhados para a unidade de triagem da ERSUC, Recypolym e Ferrovia;

Foram utilizados internamente em aterro 459 t provenientes do TM/TMB;

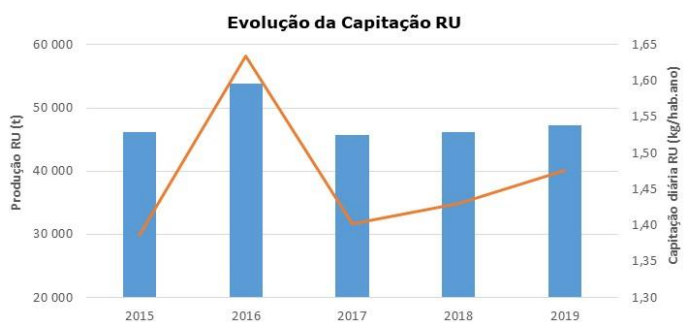
Foram ainda rececionadas 2 068 t de resíduos não urbanos para utilização interna em aterro.

— Movimentos para infraestruturas e/ou valorização

— Movimentos para eliminação

— Produção energia

Produção de Resíduos



Informações do Sistema



Municípios: Almodôvar, Barrancos; Beja, Castro Verde, Mértola, Moura, Ourique e Serpa

População: 88 382 habitantes

Área: 6 650 km²

Web: <http://www.resialentejo.pt/>

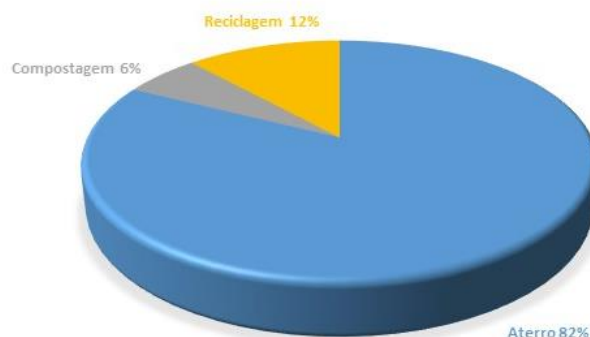
Infraestruturas em exploração: 1 Aterro; 1 Unidade de Tratamento Mecânico e Biológico; 1 Estação de Triagem e 5 Ecocentros

Gestão de Resíduos

Encaminhamento das recolhas de RU (Destinos)



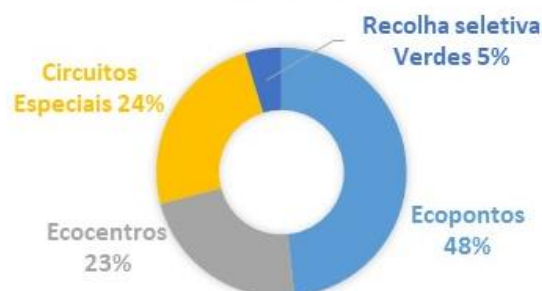
Destinos Finais



Recolhas Ecopontos

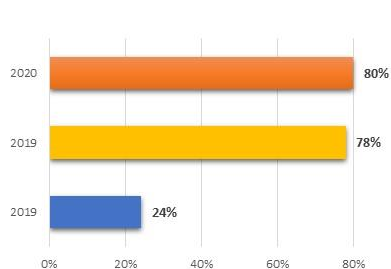


Recolha Seletiva e outras Recolhas (Origens)

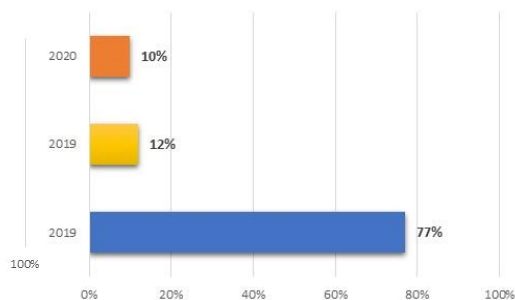


Metas PERSU 2020

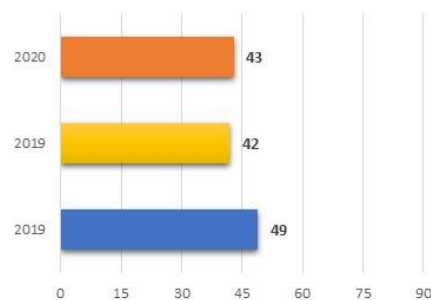
Preparação para Reutilização e Reciclagem



RUB depositado em Aterro

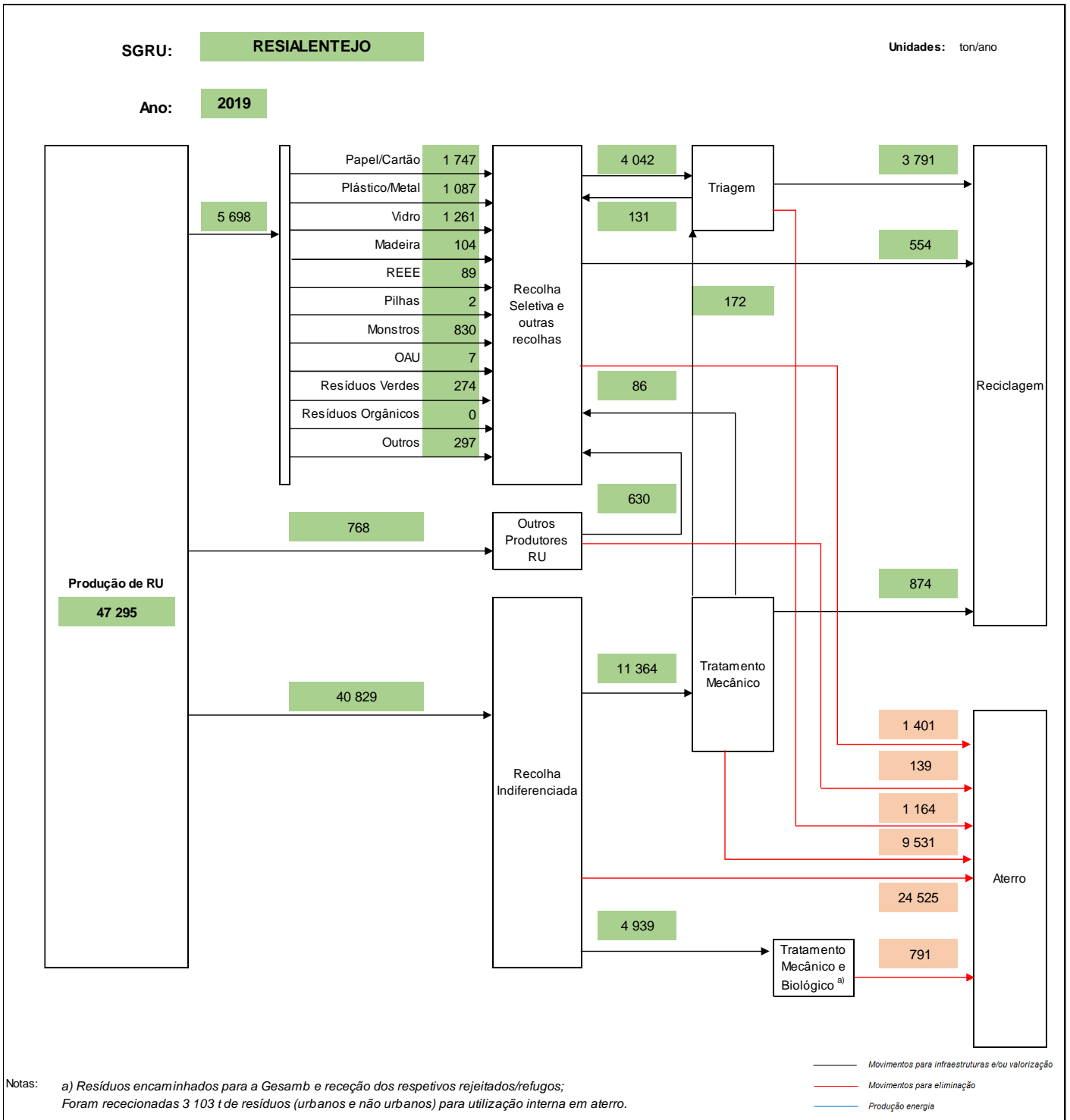


Retomas de embalagens de recolha seletiva (kg/hab.ano)



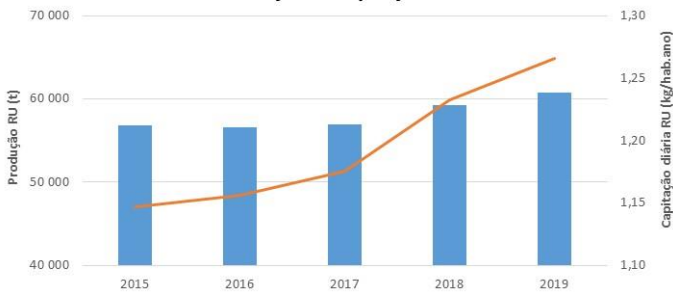
■ Desempenho 2019 ■ Meta 2019 ■ Meta 2020

Fluxograma das Infraestruturas em funcionamento e respetivos fluxos de resíduos



Produção de Resíduos

Evolução da Capacitação RU



Informações do Sistema



Municípios: Alfândega da Fé, Bragança, Carraceda de Ansiães, Freixo de Espada à Cinta, Macedo de Cavaleiros, Miranda do Douro, Mirandela, Mogadouro, Torre de Moncorvo, Vila Flor, Vila Nova de Foz Côa, Vimioso e Vinhais

População: 131 571 habitantes

Área: 6 996 km²

Web: <http://www.residuosdonordeste.pt>

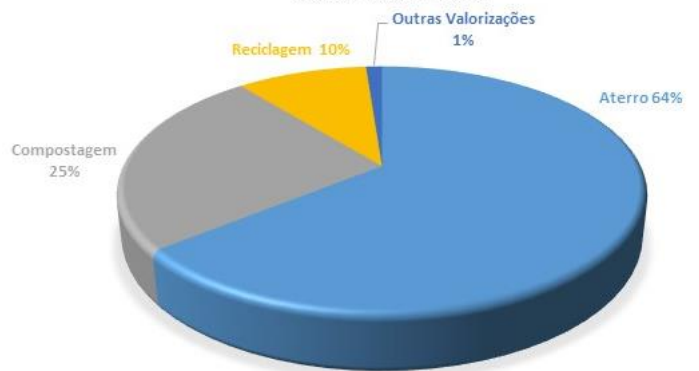
Infraestruturas em exploração: 1 Aterro; 1 Unidade de Tratamento Mecânico e Biológico; 1 Estação de Triagem e 14 Ecocentros

Gestão de Resíduos

Encaminhamento das recolhas de RU (Destinos)



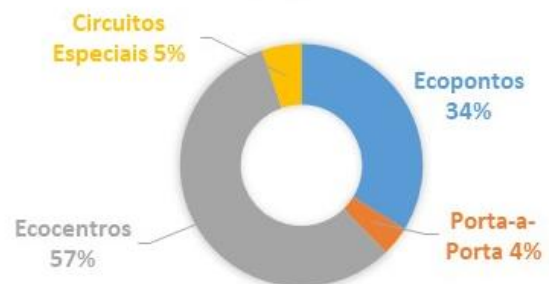
Destinos Finais



Recolhas Ecopontos

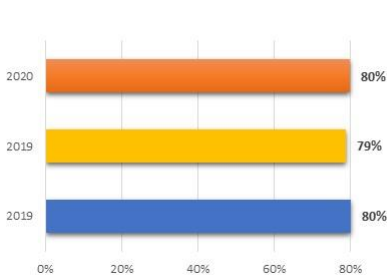


Recolha Seletiva e outras Recolhas (Origens)

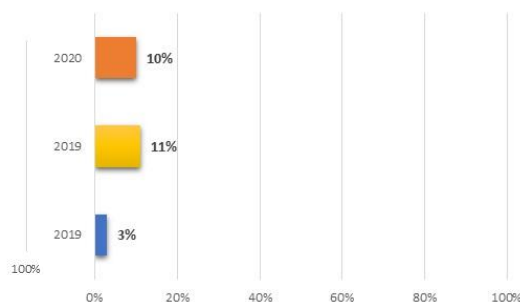


Metas PERSU 2020

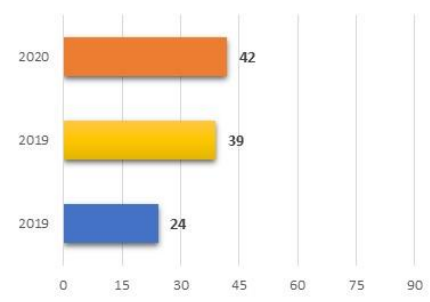
Preparação para Reutilização e Reciclagem



RUB depositado em Aterro

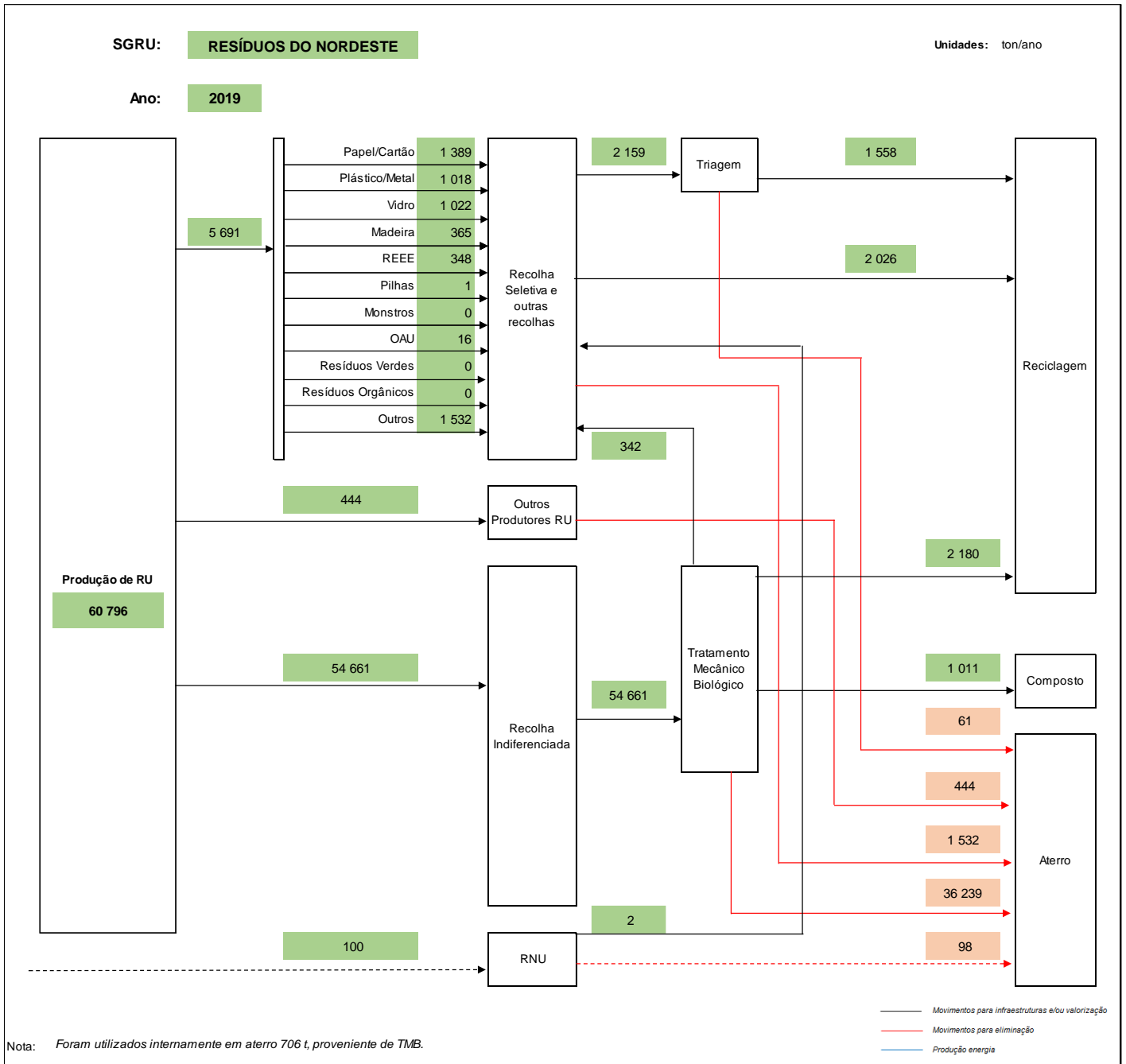


Retomas de embalagens de recolha seletiva (kg/hab.ano)

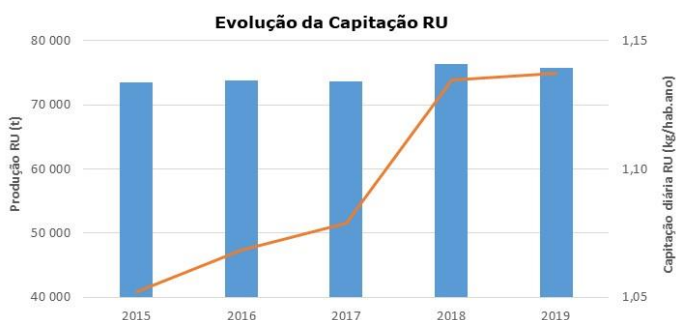


■ Desempenho 2019 ■ Meta 2019 ■ Meta 2020

Fluxograma das Infraestruturas em funcionamento e respetivos fluxos de resíduos



Produção de Resíduos



Informações do Sistema



Municípios: Almeida, Belmonte, Celorico da Beira, Covilhã, Figueira de Castelo Rodrigo, Fornos de Algodres, Fundão, Guarda, Manteigas, Mêda, Penamacor, Pinhel, Sabugal e Trancoso

População: 184 457 habitantes

Área: 6 132 km²

Web: <http://www.resiestrela.pt>

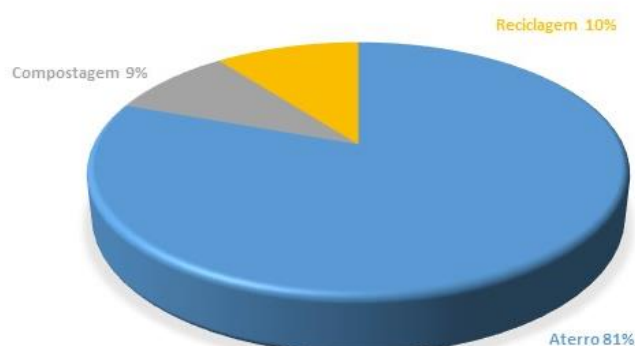
Infraestruturas em exploração: 1 Aterro; 1 Unidade Tratamento Mecânico e Biológico; 1 Estação de Triagem e 14 Ecocentros

Gestão de Resíduos

Encaminhamento das recolhas de RU (Destinos)



Destinos Finais



Recolhas Ecopontos

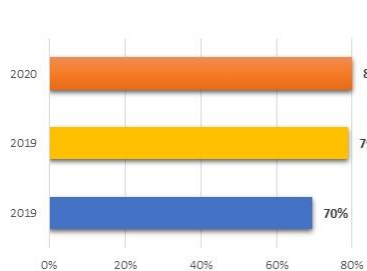


Recolha Seletiva e outras Recolhas (Origens)

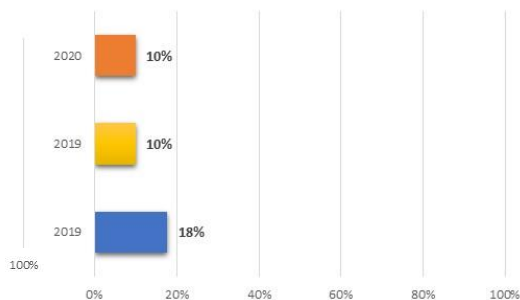


Metas PERSU 2020

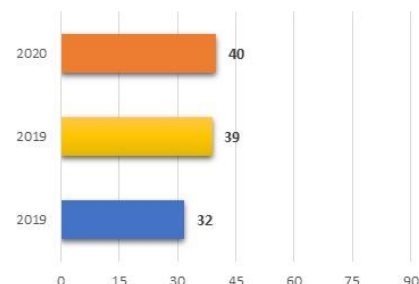
Preparação para Reutilização e Reciclagem



RUB depositado em Aterro

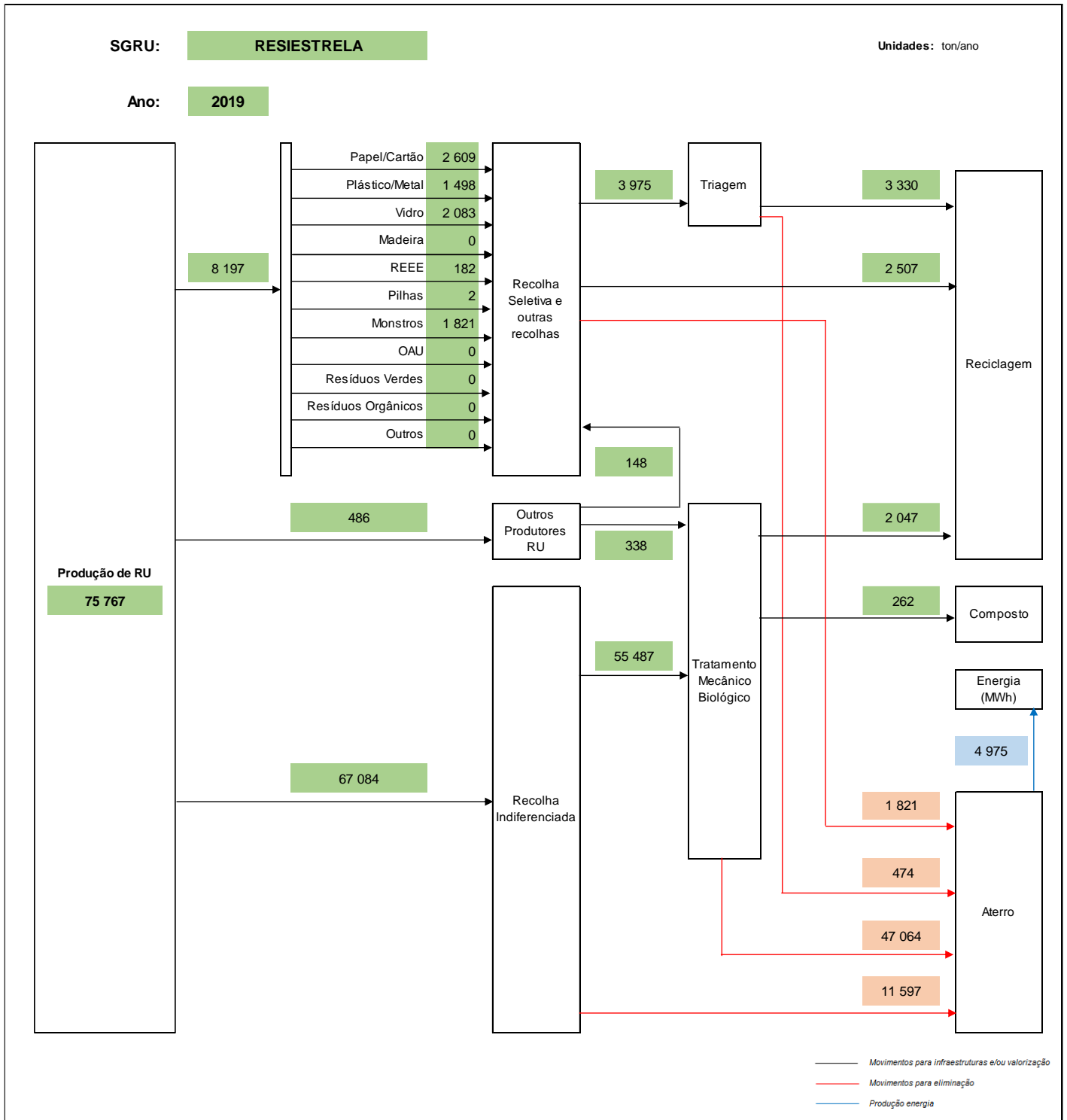


Retomas de embalagens de recolha seletiva (kg/hab.ano)



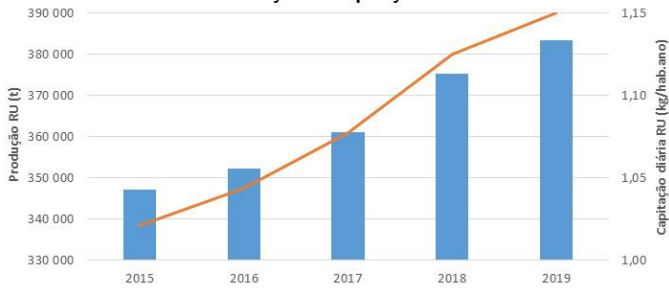
■ Desempenho 2019 ■ Meta 2019 ■ Meta 2020

Fluxograma das Infraestruturas em funcionamento e respetivos fluxos de resíduos



Produção de Resíduos

Evolução da Capacitação RU



Informações do Sistema



Municípios: Alijó, Amarante, Armamar, Baião, Boticas, Cabeceiras de Basto, Celorico de Basto, Chaves, Cinfães, Fafe, Guimarães, Lamego, Marco de Canaveses, Mesão Frio, Moimenta da Beira, Mondim de Basto, Montalegre, Murça, Penedono, Peso da Régua, Resende, Ribeira de Pena, Sabrosa, Santa Marta de Penaguião, Santo Tirso, São João da Pesqueira, Sernancelhe, Tabuaço, Tarouca, Trofa, Valpaços, Vila Nova de Famalicão, Vila Pouca de Aguiar, Vila Real, Vizela

População: 913 749 habitantes

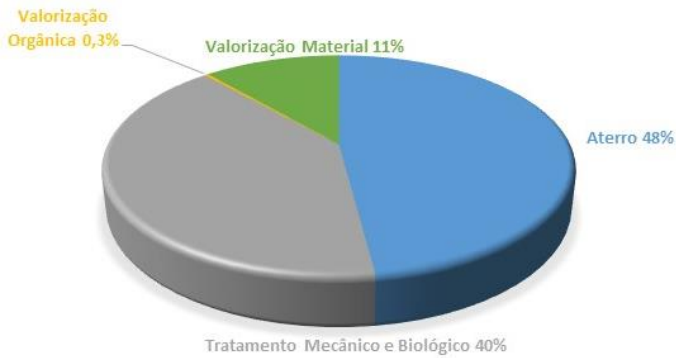
Área: 8 031 km²

Web: <http://www.resinorte.pt>

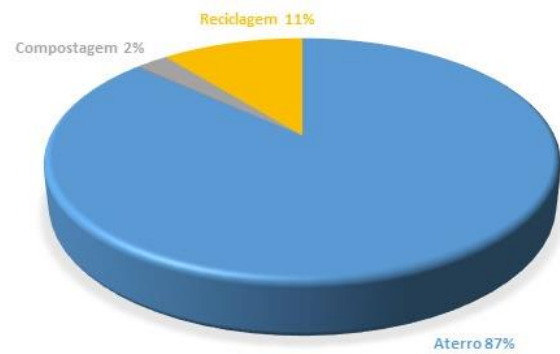
Infraestruturas em exploração: 4 Aterros; 1 Unidade Tratamento Mecânico e Biológico; 1 Unidade Tratamento Mecânico; 4 Estações de Triagem e 17 Ecocentros

Gestão de Resíduos

Encaminhamento das recolhas de RU (Destinos)



Destinos Finais



Recolhas Ecopontos

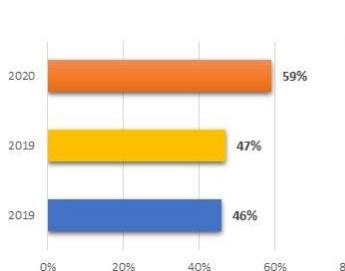


Recolha Seletiva e outras Recolhas (Origens)

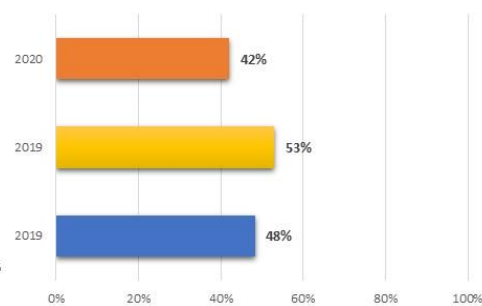


Metas PERSU 2020

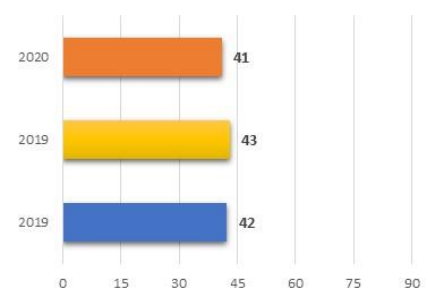
Preparação para Reutilização e Reciclagem



RUB depositado em Aterro

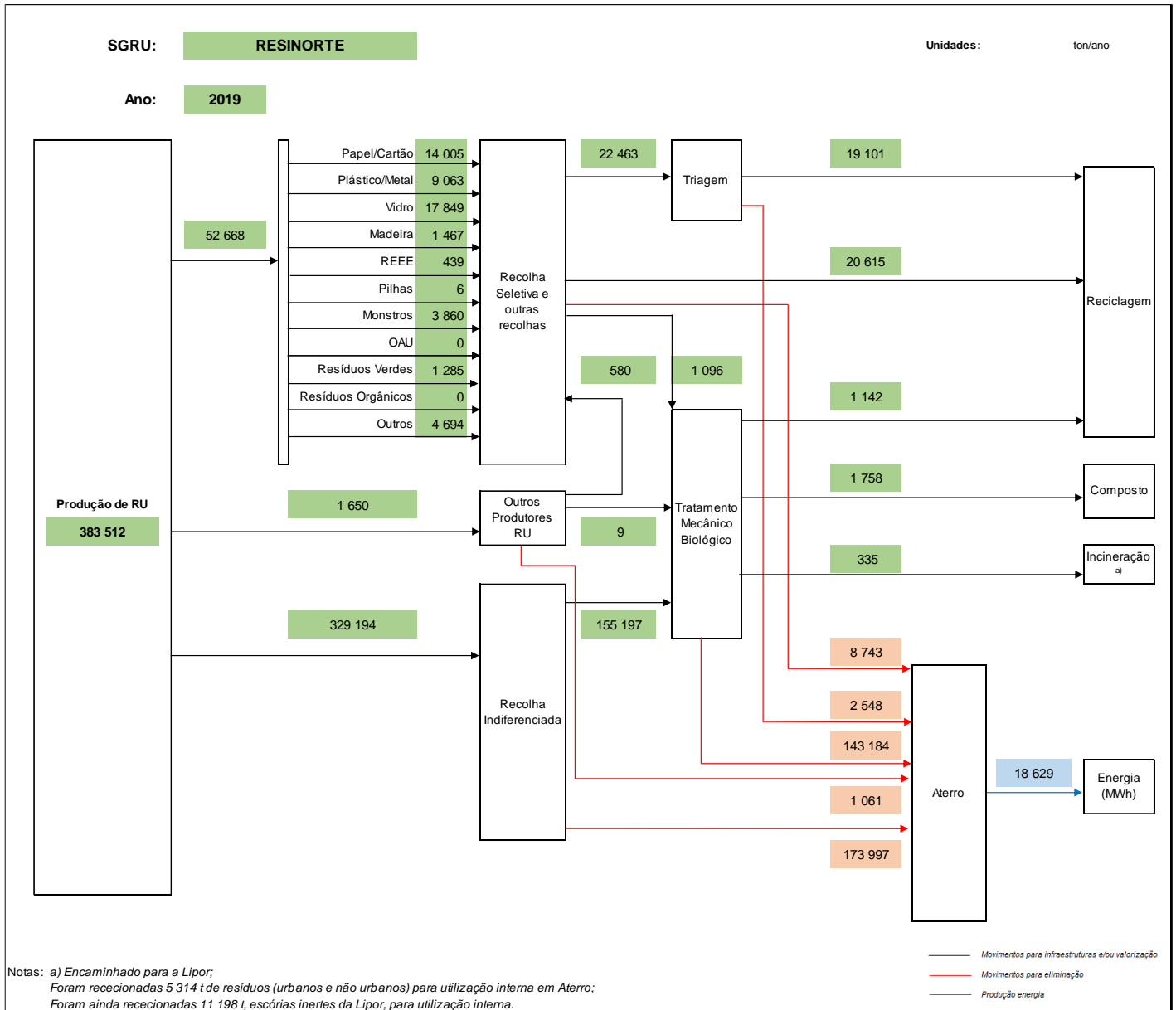


Retomas de embalagens de recolha seletiva (kg/hab.ano)

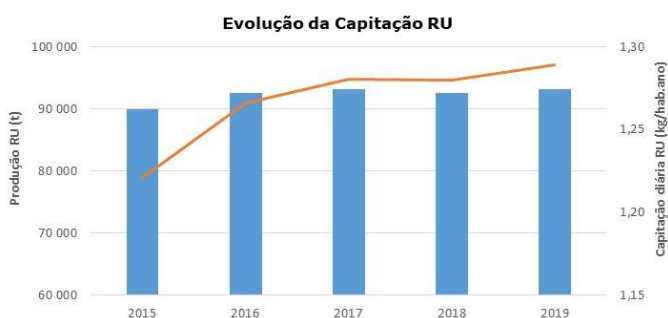


■ Desempenho 2019 ■ Meta 2019 ■ Meta 2020

Fluxograma das Infraestruturas em funcionamento e respetivos fluxos de resíduos



Produção de Resíduos



Informações do Sistema



Municípios: Alcanena, Chamusca, Constância, Entroncamento, Ferreira do Zêzere, Golegã, Santarém, Tomar, Torres Novas, Vila Nova da Barquinha

População: 198 005 habitantes

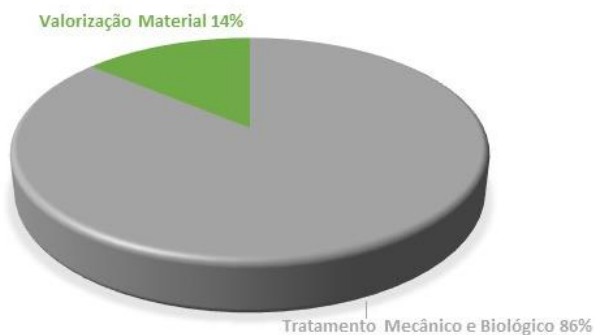
Área: 2 466 km²

Web: <http://www.resitejo.pt/>

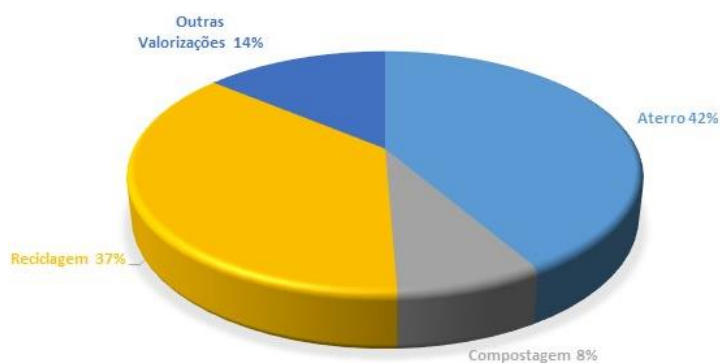
Infraestruturas em exploração: 1 Aterro; 1 Unidade de Tratamento Mecânico e Biológico; 1 Estação de Triagem e 8 EcoCentros

Gestão de Resíduos

Encaminhamento das recolhas de RU (Destinos)



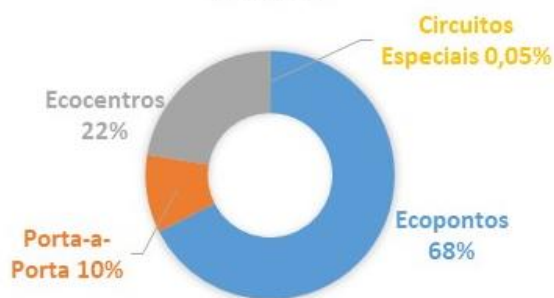
Destinos Finais



Recolhas Ecopontos

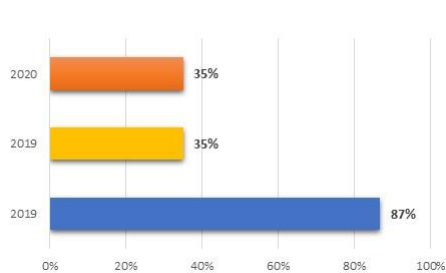


Recolha Seletiva e outras Recolhas (Origens)

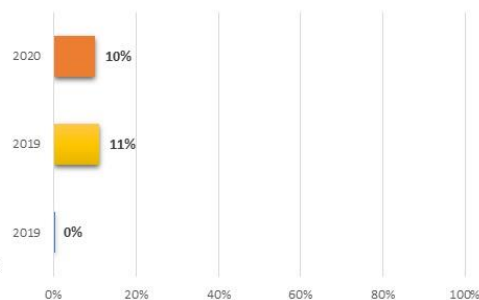


Metas PERSU 2020

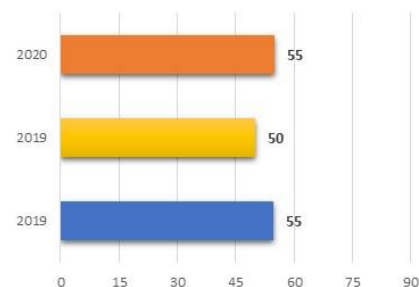
Preparação para Reutilização e Reciclagem



RUB depositado em Aterro



Retomas de embalagens de recolha seletiva (kg/hab.ano)



■ Desempenho 2019 ■ Meta 2019 ■ Meta 2020

Fluxograma das Infraestruturas em funcionamento e respetivos fluxos de resíduos

